

## 第87回 大霧山コース ハイキング(橋場スタート)

2023. 3. 25.

いきいきスポーツクラブ

大霧山(おおぎりやま) = 767m 皆野町

体力度 = ☆☆

山村と峠路の風情、展望広がる山頂の大観を楽しむ

(1) 催行日: 5月9日(火) **午前6時39分** 大宮駅 まめの木 集合

(2) 歩行時間: 3時間55分、歩行距離: 9.1Km 標高差: 577m

(3) 大宮駅(6:49) - 川越線(川越行) - (7:14) 川越駅(7:24) - 東武東上線(小川町行) -  
(8:12) 小川町駅(8:20) - イーグルバスW01(白石車庫行) - (8:44) 橋場バス停

所要時間: 1時間55分 交通費 電車 = 811円、バス: 510円、合計 = 1,321円(片道)。

(4) コース: 橋場バス停 - 粥新田峠(かいにだ) - 大霧山 - 旧定峰峠 - 定峰峠 - 白石車庫バス停

**エスケープルート: 旧定峰峠 - 経塚バス停 歩行時間: 3時間5分、歩行距離: 7Km**

\* 帰りの例: 白石車庫バス停(14:43) 発 小川町駅(15:35) 発 大宮駅(16:48) 着

所要時間: 2時間5分 交通費 バス = 650円、電車 = 811円、合計 = 1,461円(片道)。

\* 大霧山: 笠山、堂平山とともに比企三山と呼ばれる。かつては秩父と江戸を結ぶ要路として  
多くの旅人が行き交い、山裾には今でも山村が健在だ。雑木林の山稜は明るく、山頂  
からの展望が良い。西北方向に開けていて、両神山、武甲山、宝登山などが見える。


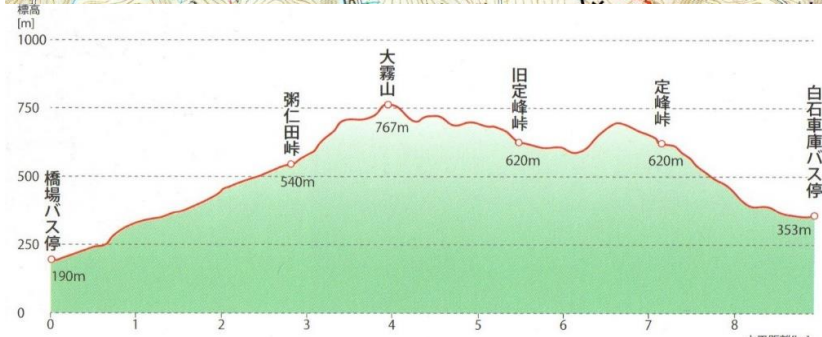
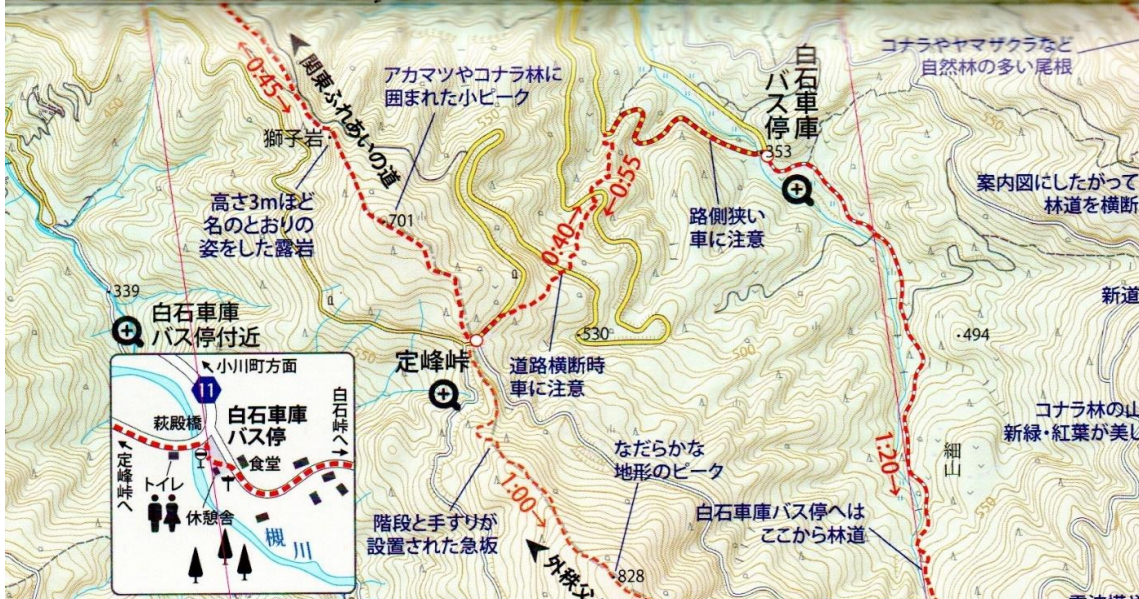
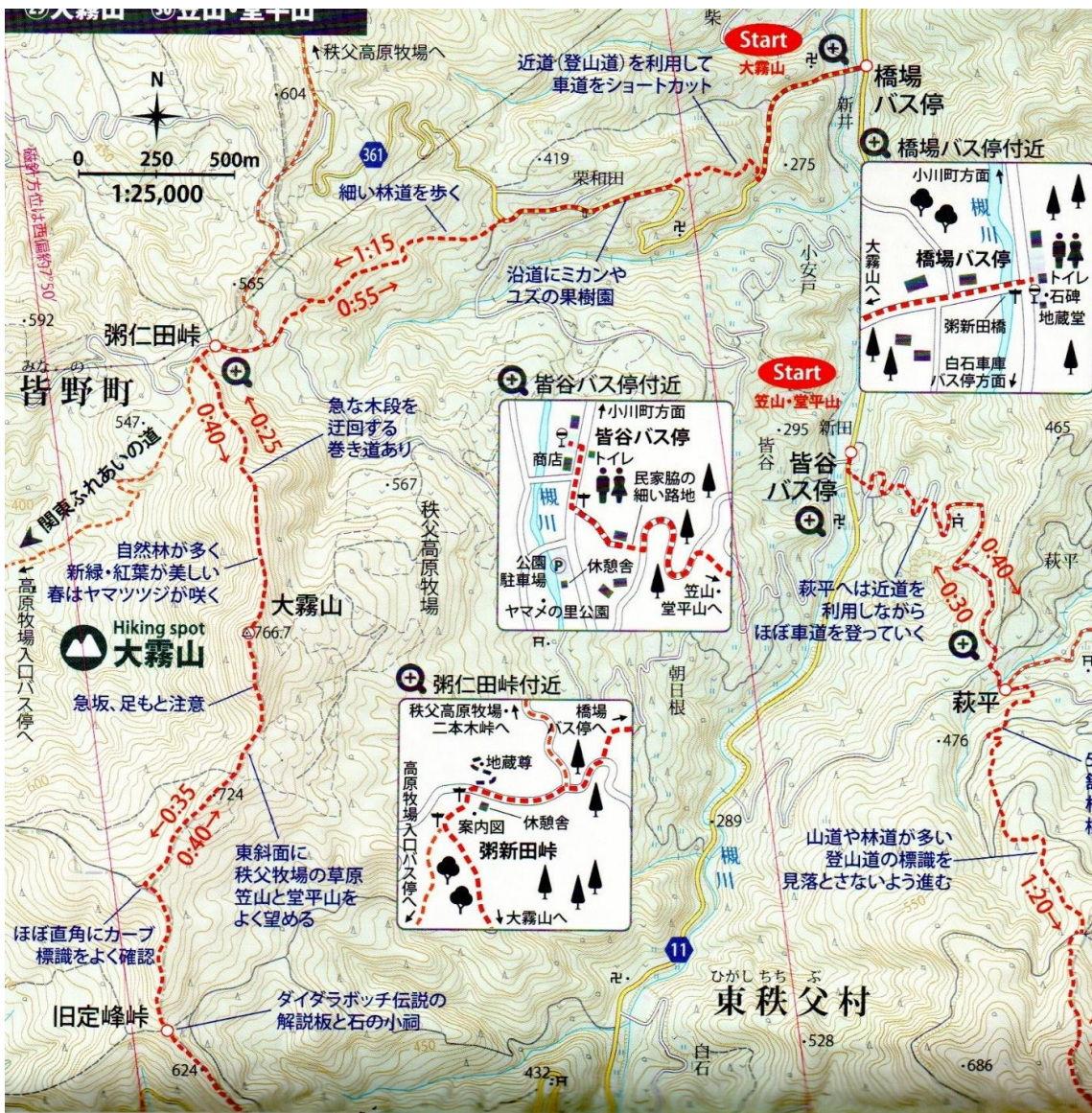
\* 粥新田峠: 東屋がある。ここから「関東ふれあいの道」。春は新緑とヤマツツジ、秋は紅葉。

\* 旧定峰峠: ダイダラボッチ伝説が書かれた解説板がある。

\* 定峰峠: 県道が通り、茶店がある。春は桜並木素晴らしい。

(5) 持ち物: 手袋、シート、飲み物、行動食(チョコ、クッキーなど)、保険証コピー、雨具、昼食、  
常用薬、ホッカイロ

\* マスク、除菌ティッシュ持参など各自でウイルス対策をしてください。



粥仁田峠北側の秩父牧場から望む大霧山 (左奥)